

KATASTRÁLNÍ ÚZEMÍ:
DRUH POVRCHU ÚZEMÍ:

KOSTELEČ NAD ORLÍČÍ		
OSTATNÍ PLOCHA	ZAHRADA	OSTATNÍ PLOCHA

SKLONOVÉ POMĚRY

NIVELETA: OSA VOZOVKY

ZMĚNA PŘÍČNÉHO SKLONU VOZOVKY

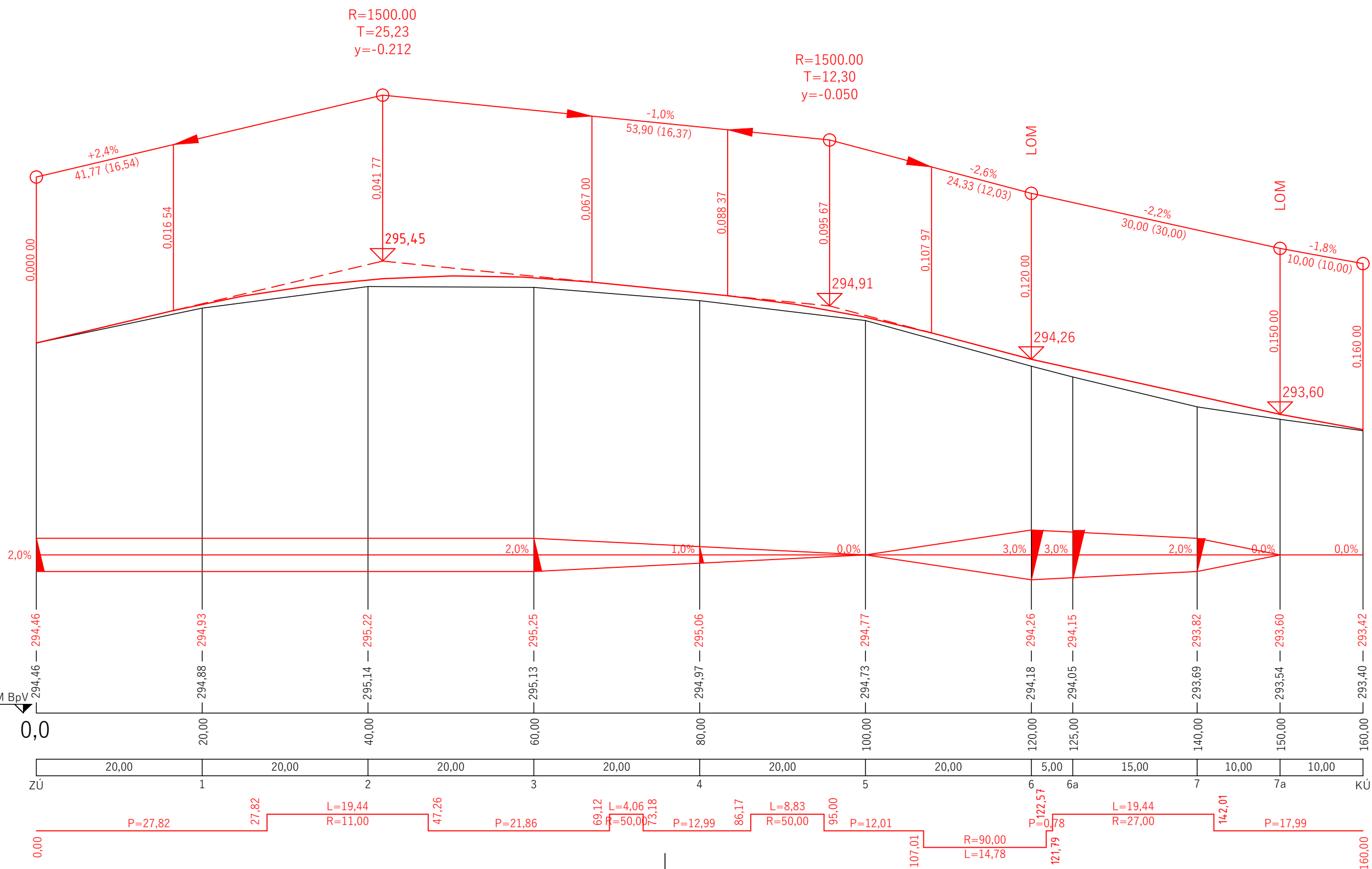
KÓTY NIVELETY:





KÓTY TERÉNU:
SROVNÁVACÍ ROVINA

STANIČENÍ:

VZDÁL. PŘ. ŘEZŮ:

SMĚROVÉ POMĚRY



HLAVNÍ PROJEKTANT:	JAN ZVÁRA, DIS.	
ZODPOVĚDNÝ PROJEKTANT:	JAN ZVÁRA, DIS.	
VYPRACOVAL:	JAN ZVÁRA, DIS.	
TECHNICKÁ KONTROLA:	LUKÁŠ TRÁSÁK, DIS.	
INVESTOR:	MĚSTO KOSTELEČ NAD ORLÍČÍ	
MĚSTO:	KOSTELEČ NAD ORLÍČÍ	
KRAJ:	KRÁLOVÉHRADECKÝ	

STUPEŇ PD:	DÚR,DSP, PDP
Č. ZAKÁZKY:	008/2020
DATUM:	07/2020
FORMÁT:	3x4
MĚŘÍTKO:	1:500/50
PARÉ:	Č. PŘÍLOHY: D.1.1.3.

SAKCE:	REKONSTRUKCE KOMUNIKACE ULICE NA VRBINĚ, KOSTELEČ NAD ORLICÍ
PŘÍLOHA:	PODÉLNÝ PROFIL